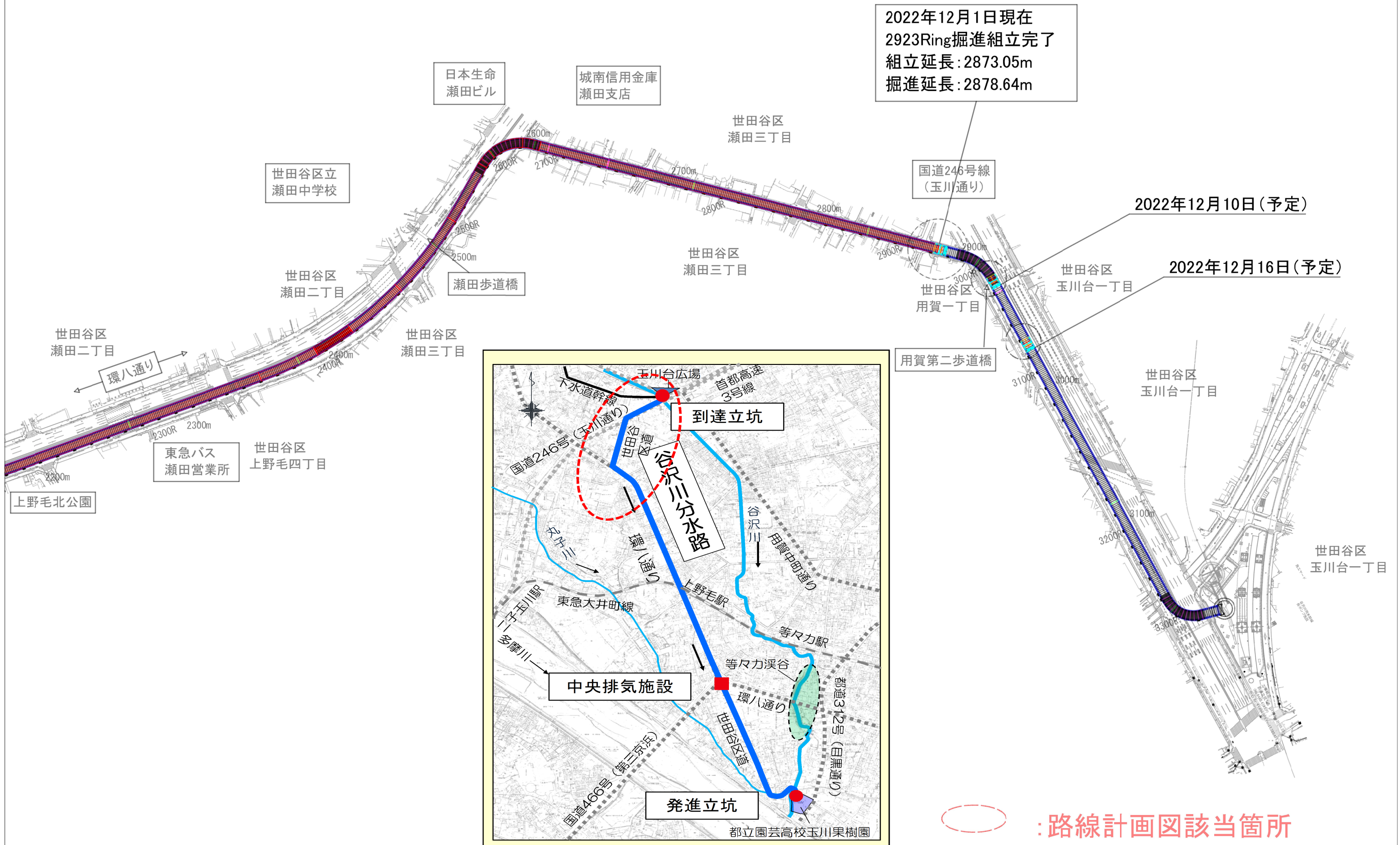
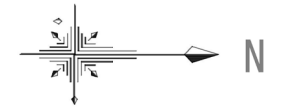


シールド掘進・組立進捗図



2022年12月1日現在
2923Ring掘進組立完了
組立延長: 2873.05m
掘進延長: 2878.64m

2022年12月10日(予定)

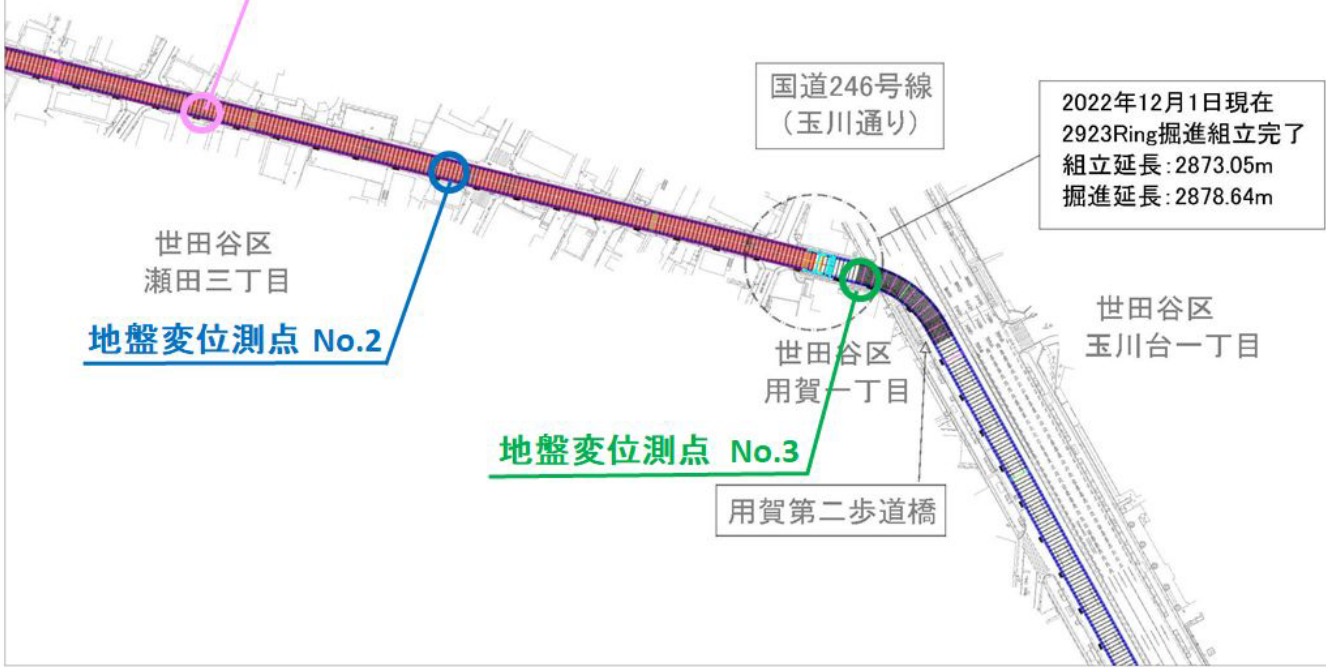
2022年12月16日(予定)

: 路線計画図該当箇所

シールド掘進・組立進捗図



地盤変位測点 No.1



2022年12月1日現在
組立延長: 2873.05m
掘進延長: 2878.64m

世田谷区
瀬田三丁目

地盤変位測点 No.2

国道246号線
(玉川通り)

世田谷区
用賀一丁目

世田谷区
玉川台一丁目

地盤変位測点 No.3

用賀第二歩道橋

地盤変位量推移 2022年11月16日～2022年11月30日

