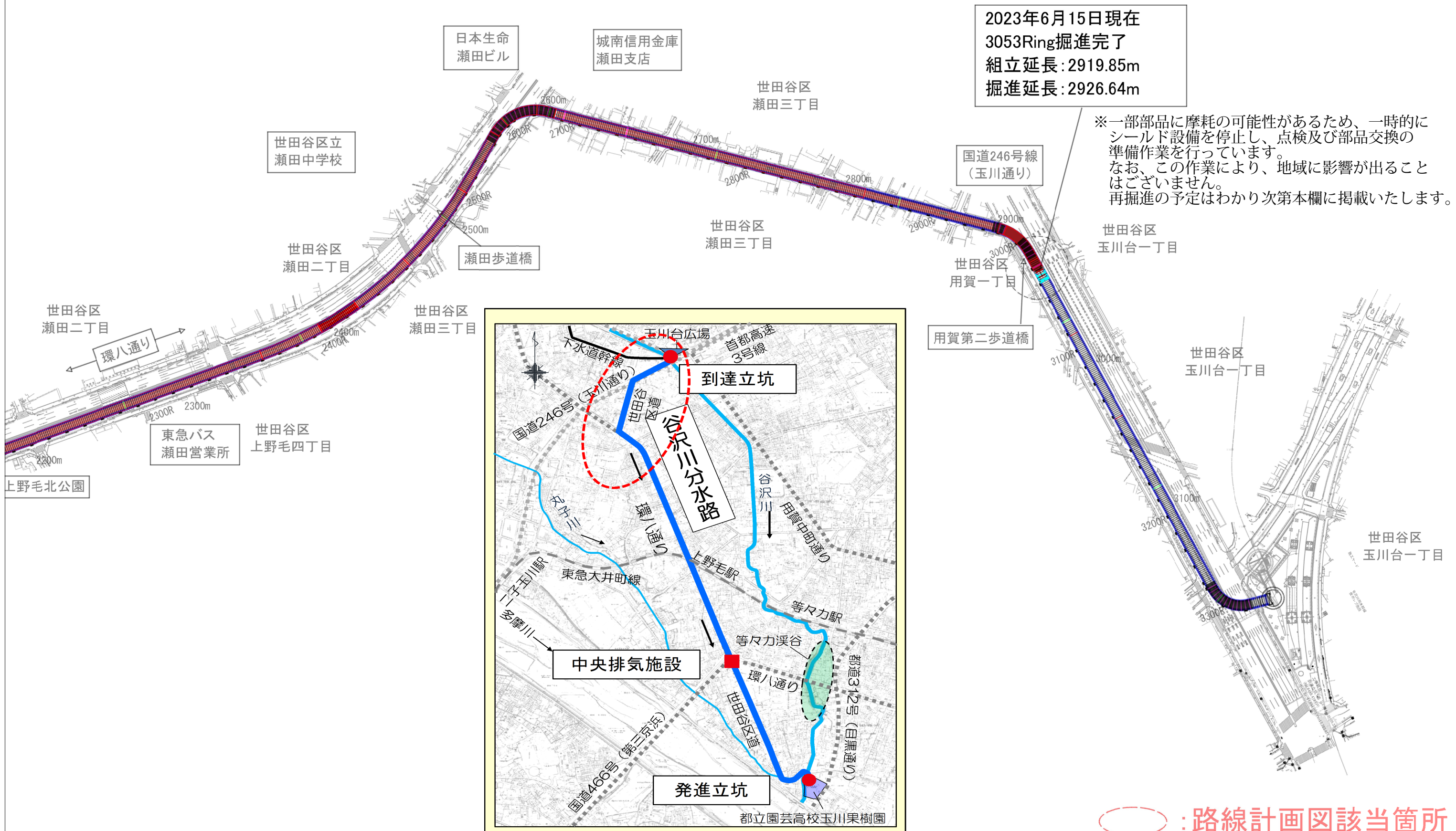
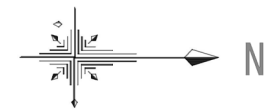
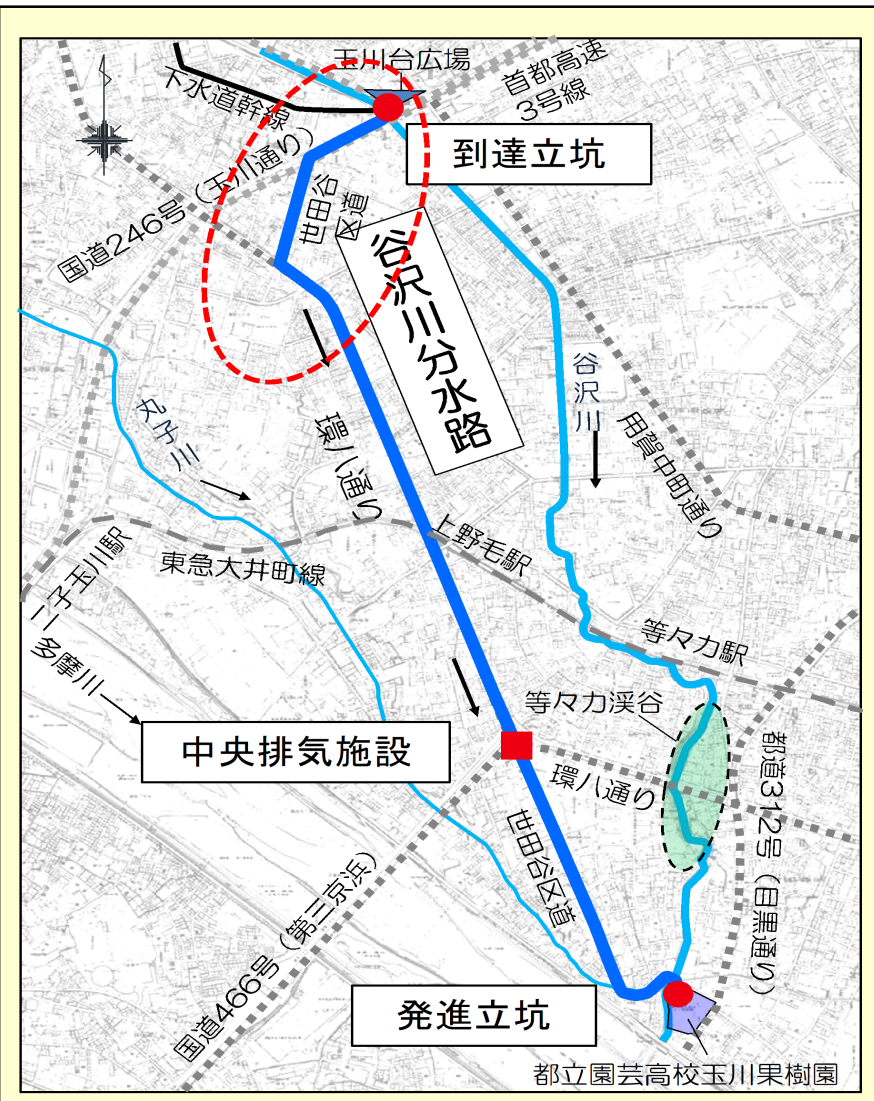


シールド掘進・組立進捗図



2023年6月15日現在
 3053Ring掘進完了
 組立延長: 2919.85m
 掘進延長: 2926.64m

※一部部品に摩耗の可能性があるため、一時的にシールド設備を停止し、点検及び部品交換の準備作業を行っています。
 なお、この作業により、地域に影響が出ることはありません。
 再掘進の予定はわかり次第本欄に掲載いたします。



○ : 路線計画図該当箇所

シールド掘進・組立進捗図



城南信用金庫
瀬田支店

地盤変位測点 No.2

地盤変位測点 No.1

国道246号線
(玉川通り)

2023年6月15日現在
3053Ring掘進完了
組立延長: 2919.85m
掘進延長: 2926.64m

世田谷区
瀬田三丁目

世田谷区
用賀一丁目

世田谷区
玉川台一丁目

地盤変位測点 No.3

用賀第二歩道橋

地盤変位量推移 2023年6月1日～2023年6月14日

